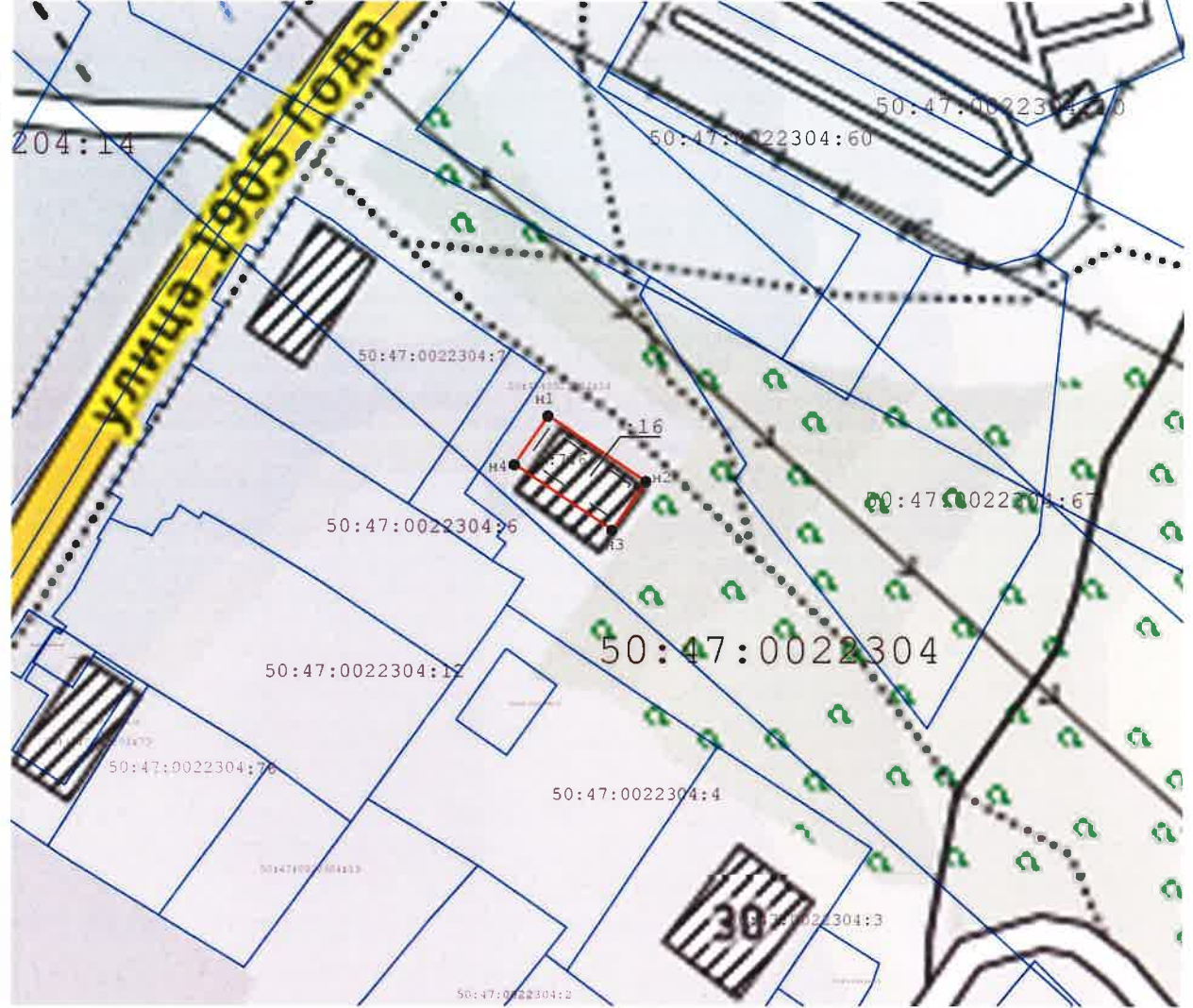








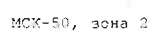

С
Ю



Графическое описание местоположения публичного сервитута РП 112, по адресу :г. Орехово-Зуево, ул.1905г., РП №112 (у дома №68 по ул 1905г.)



Масштаб 1:1 000

Условные обозначения:

-  - характерная точка границы образуемого земельного участка
-  - кадастровый номер земельного участка
-  - ОКС сведения о границах которого отсутствуют в ЕГРН
-  - граница контура образуемого земельного участка
-  - границы ЗОУИТ
-  - границы и номер кадастрового квартала
-  - система координат
-  - границы и кадастровый номер земельных участков по сведениям ЕГРН

Подпись:  Жукова С.В. Дата:  2021 г.
Место для оттиска печати лица, составившего графическое описание



Утверждена

(наименование документа об утверждении, включая наименования органов государственной власти или

органов местного самоуправления, принявших решение об утверждении схемы или

подписавших соглашение о перераспределении земельных участков)

от _____ № _____

Схема расположения земельного участка или земельных участков на кадастровом плане территории

Площадь земельного участка		137 м ²	
Обозначение характерных точек границ	Координаты, м		
	X	Y	
1	2	3	
н1	475 363,65	2 281 745,65	
н2	475 354,45	2 281 759,41	
н3	475 347,65	2 281 754,66	
н4	475 356,84	2 281 740,89	
н1	475 363,65	2 281 745,65	